

**ГРАФИЧЕСКОЕ ОПИСАНИЕ МЕСТОПОЛОЖЕНИЯ ГРАНИЦ
ПУБЛИЧНОГО СЕРВИТУТА**

Раздел 1

Сведения об объекте землеустройства

№ п/п	Характеристики объекта землеустройства	Описание характеристик
1	2	3
1.	Местоположение объекта землеустройства	Самарская область, Алексеевский район, сельское поселение Герасимовка, сельское поселение Авангард
2.	Площадь объекта землеустройства ± величина погрешности определения площади (P ± Дельта P)	62033±87 м ²
3.	Иные характеристики объекта землеустройства	«Строительство ЛЭП- 10 кВ Ф-8 ПС 35/10 кВ «Ореховка», с установкой ТП 10/0,4 кВ и строительством ЛЭП-0,4 кВ от проектируемой ТП 10/0,4 кВ до границы земельного участка Кузнецова А.Н. Алексеевского района с установкой системы учета»

Раздел 2

(наименование объекта землеустройства)

Сведения о местоположении границ объекта землеустройства

1. Система координат _____ МСК - 63, зона 2

2. Сведения о характерных точках границ объекта землеустройства

Обозначение характерных точек границ	Координаты, м		Метод определения координат и средняя квадратичная погрешность положения характерной точки (M_t), м	Описание закрепления точки
	X	Y		
1	2	3	4	5
1	332788.07	2254730.04	Аналитический метод, 0.1	-
55	332768.06	2254723.66	Аналитический метод, 0.1	-
54	332759.44	2254750.7	Аналитический метод, 0.1	-
53	332415.02	2254866.26	Аналитический метод, 0.1	-
52	332150.84	2255583.13	Аналитический метод, 0.1	-
51	332150.31	2255588.79	Аналитический метод, 0.1	-
50	332157.13	2255591.09	Аналитический метод, 0.1	-
49	332145.16	2255720.24	Аналитический метод, 0.1	-
48	332093.58	2255895.69	Аналитический метод, 0.1	-
47	332019.26	2256011.97	Аналитический метод, 0.1	-
46	331779.68	2256166.26	Аналитический метод, 0.1	-
45	331202.41	2256401.54	Аналитический метод, 0.1	-
44	331045.78	2256441.37	Аналитический метод, 0.1	-
43	330866.81	2256452.52	Аналитический метод, 0.1	-
42	330597.51	2256535.29	Аналитический метод, 0.1	-
41	330376.41	2256763.07	Аналитический метод, 0.1	-
40	330325.23	2256837.84	Аналитический метод, 0.1	-
39	330045.36	2257133.08	Аналитический метод, 0.1	-
38	329750.01	2257416.62	Аналитический метод, 0.1	-
37	329573.62	2257564.53	Аналитический метод, 0.1	-
36	329530.51	2257619.24	Аналитический метод, 0.1	-
35	329330.82	2257773.15	Аналитический метод, 0.1	-
34	328950.81	2257956.94	Аналитический метод, 0.1	-
33	328706.45	2258097.14	Аналитический метод, 0.1	-
32	328591.86	2258301.46	Аналитический метод, 0.1	-
31	328157.9	2258605.35	Аналитический метод, 0.1	-
30	328215.72	2258736.92	Аналитический метод, 0.1	-
29	328219.52	2258745.54	Аналитический метод, 0.1	-
28	328225.92	2258742.72	Аналитический метод, 0.1	-
27	328222.13	2258734.11	Аналитический метод, 0.1	-
26	328166.62	2258607.79	Аналитический метод, 0.1	-
25	328597.19	2258306.27	Аналитический метод, 0.1	-
24	328711.61	2258102.25	Аналитический метод, 0.1	-
23	328954.08	2257963.13	Аналитический метод, 0.1	-
22	329334.52	2257779.14	Аналитический метод, 0.1	-

21	329535.47	2257624.25	Аналитический метод, 0.1	-
20	329578.67	2257569.43	Аналитический метод, 0.1	-
19	329754.69	2257421.84	Аналитический метод, 0.1	-
18	330050.32	2257138.02	Аналитический метод, 0.1	-
17	330330.69	2256842.25	Аналитический метод, 0.1	-
16	330381.85	2256767.52	Аналитический метод, 0.1	-
15	330601.28	2256541.45	Аналитический метод, 0.1	-
14	330868.07	2256459.46	Аналитический метод, 0.1	-
13	330916.99	2256456.47	Аналитический метод, 0.1	-
12	331046.87	2256448.32	Аналитический метод, 0.1	-
11	331204.61	2256408.2	Аналитический метод, 0.1	-
10	331782.93	2256172.5	Аналитический метод, 0.1	-
9	332024.33	2256017.03	Аналитический метод, 0.1	-
8	332100.02	2255898.62	Аналитический метод, 0.1	-
7	332152.07	2255721.57	Аналитический метод, 0.1	-
6	332163.95	2255593.39	Аналитический метод, 0.1	-
5	332170.76	2255595.69	Аналитический метод, 0.1	-
4	332171.5	2255587.81	Аналитический метод, 0.1	-
3	332431.24	2254882.97	Аналитический метод, 0.1	-
2	332776.22	2254767.23	Аналитический метод, 0.1	-
1	332788.07	2254730.04	Аналитический метод, 0.1	-
3. Сведения о характерных точках части (частей) границы объекта землеустройства				
Часть № 1				
-	-	-	-	-

Раздел 3

(наименование объекта землеустройства)

Сведения о местоположении измененных (уточненных) границ объекта землеустройства

1. Система координат _____ –

2. Сведения о характерных точках границ объекта землеустройства

Обозначение характерных точек границ	Существующие координаты, м		Измененные (уточненные) координаты, м		Метод определения координат и средняя квадратичная погрешность положения характерной точки (M _t), м	Описание закрепления точки
	X	Y	X	Y		
1	2	3	4	5	6	7
					, 0	-

3. Сведения о характерных точках части (частей) границы объекта землеустройства

Часть № 1

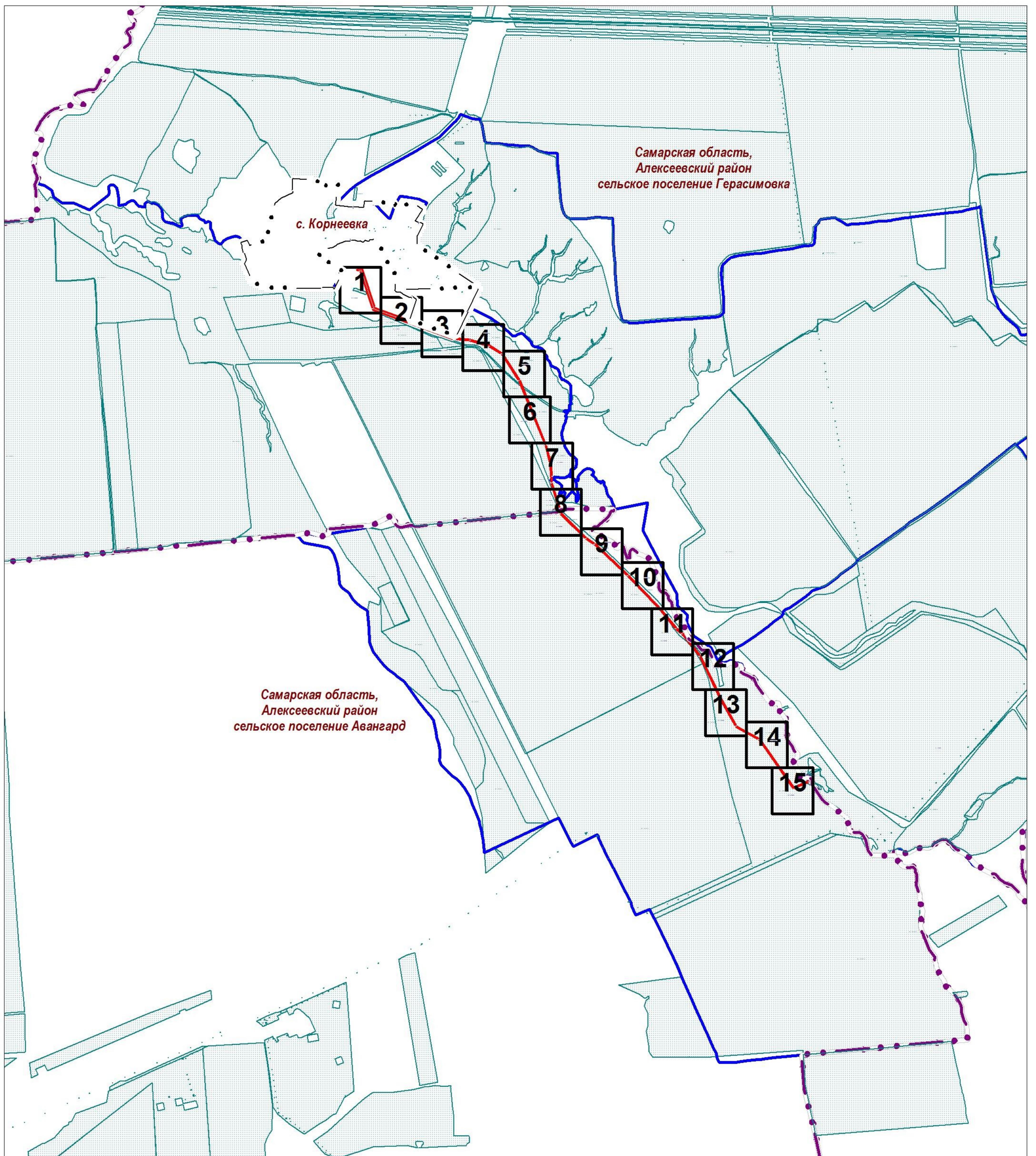
-	-	-			-	-

4. Сведения о частях границ объекта землеустройства, совпадающих с местоположением внешних границ природных объектов и (или) объектов искусственного происхождения

Обозначение части границ		Существующее описание прохождения части границ	Измененное (уточненное) описание прохождения части границ
От точки	До точки		
1	2	3	4
		-	-


СХЕМА РАСПОЛОЖЕНИЯ ГРАНИЦ ПУБЛИЧНОГО СЕРВИТУТА


Схема расположения листов



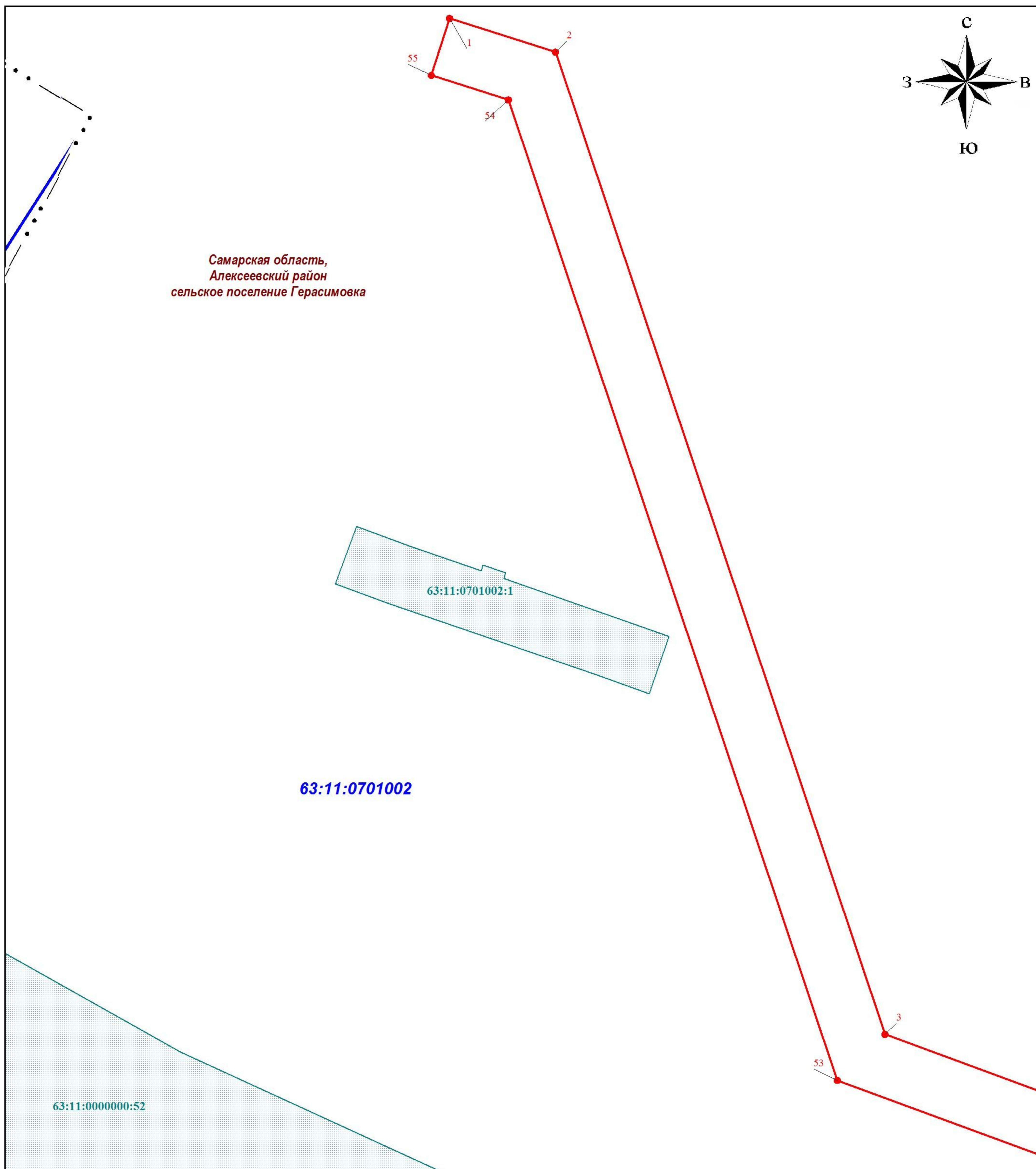
Используемые условные знаки и обозначения:

 - Проектные границы публичного сервитута

 - Граница населенного пункта

 - Граница сельских поселений

ЛИСТ 1

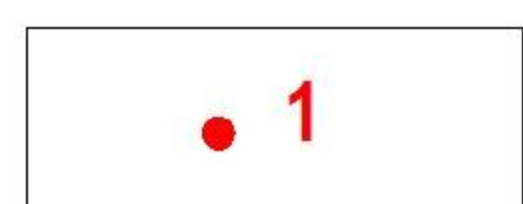


Масштаб 1 : 2000

Используемые условные знаки и обозначения:



- Проектные границы публичного сервитута



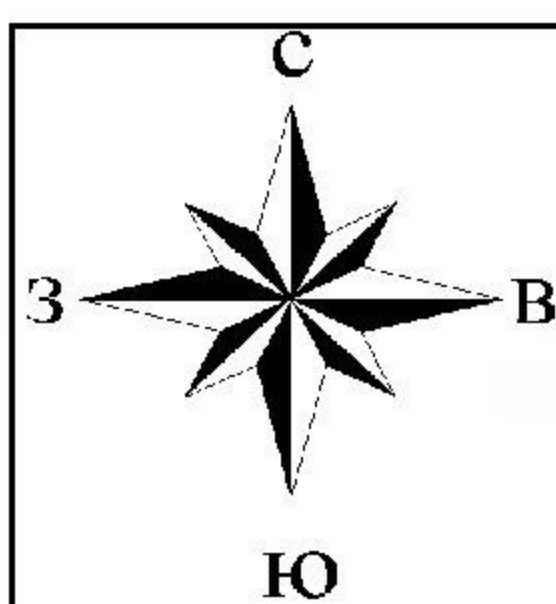
- Характерные точки и надписи границы публичного сервитута



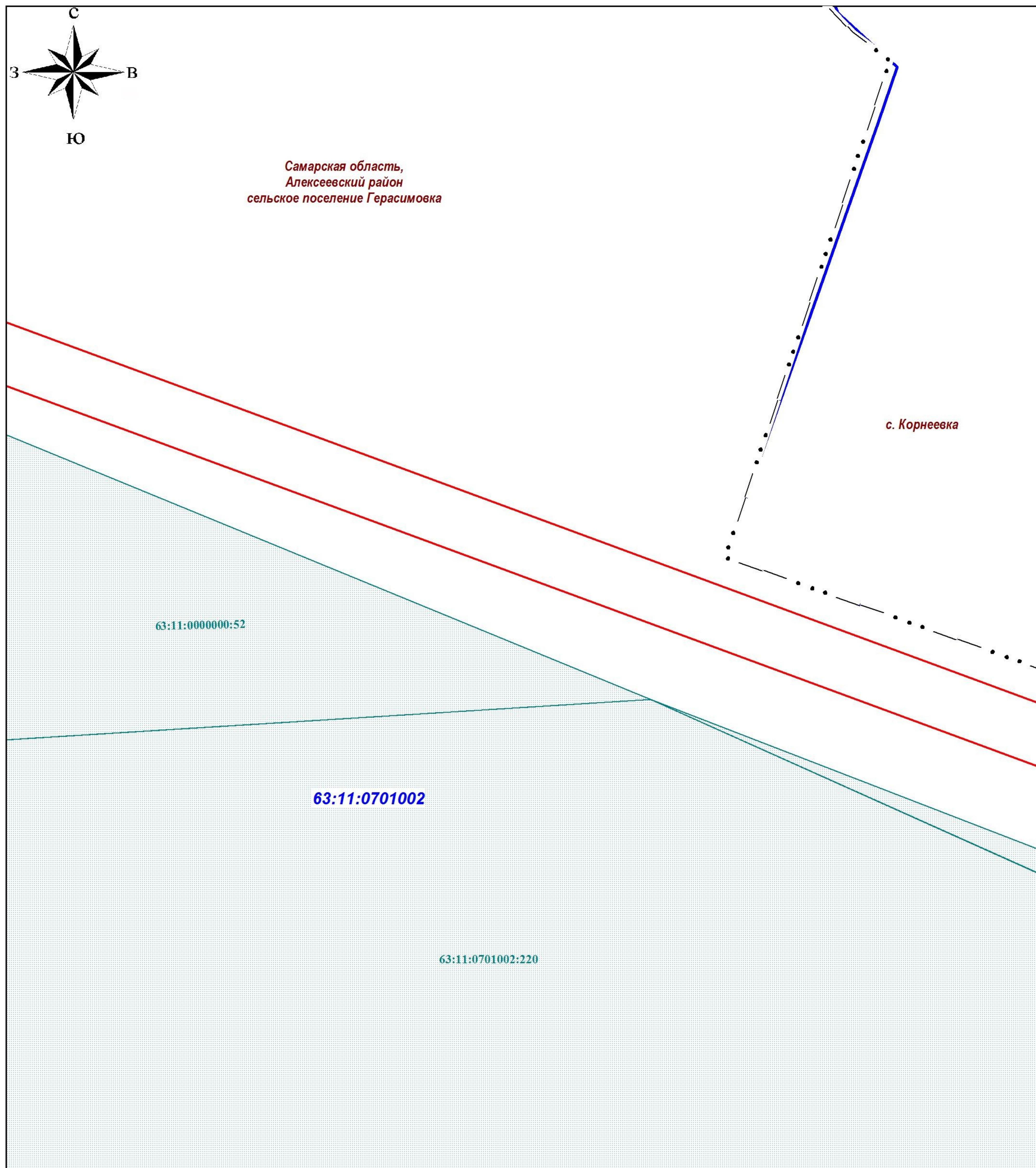
- Границы и кадастровые номера земельных участков,
в отношении которых испрашивается публичный сервитут



- Граница и номер кадастрового квартала



Самарская область,
Алексеевский район
сельское поселение Герасимовка

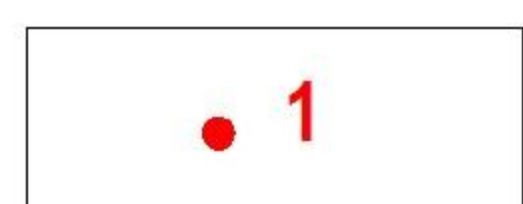


Масштаб 1 : 2000

Используемые условные знаки и обозначения:



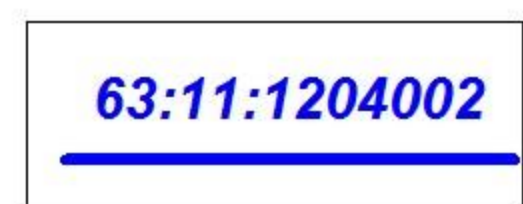
- Проектные границы публичного сервитута



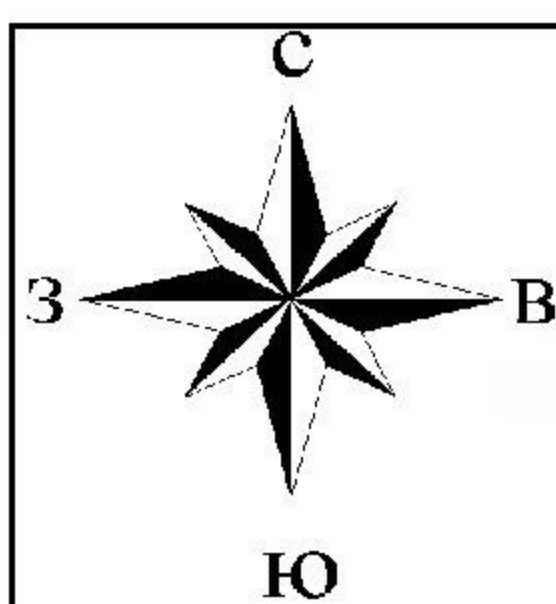
- Характерные точки и надписи границы публичного сервитута



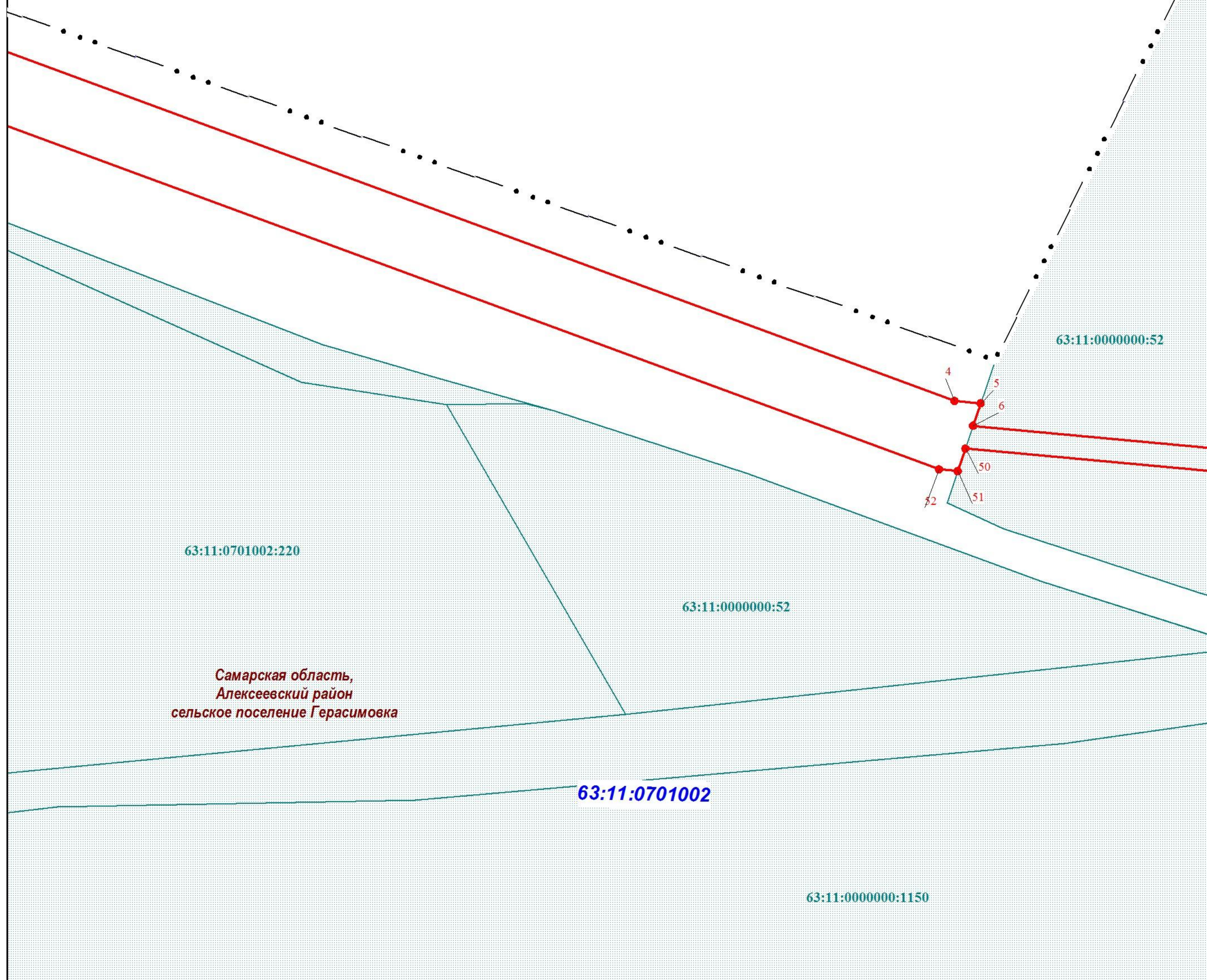
- Границы и кадастровые номера земельных участков,
в отношении которых испрашивается публичный сервитут



- Граница и номер кадастрового квартала



с. Корнеевка

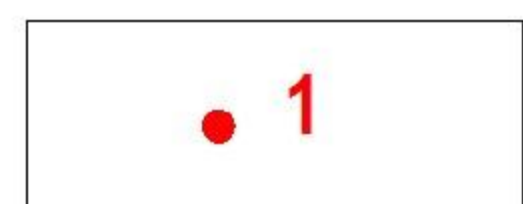


Масштаб 1 : 2000

Используемые условные знаки и обозначения:



- Проектные границы публичного сервитута



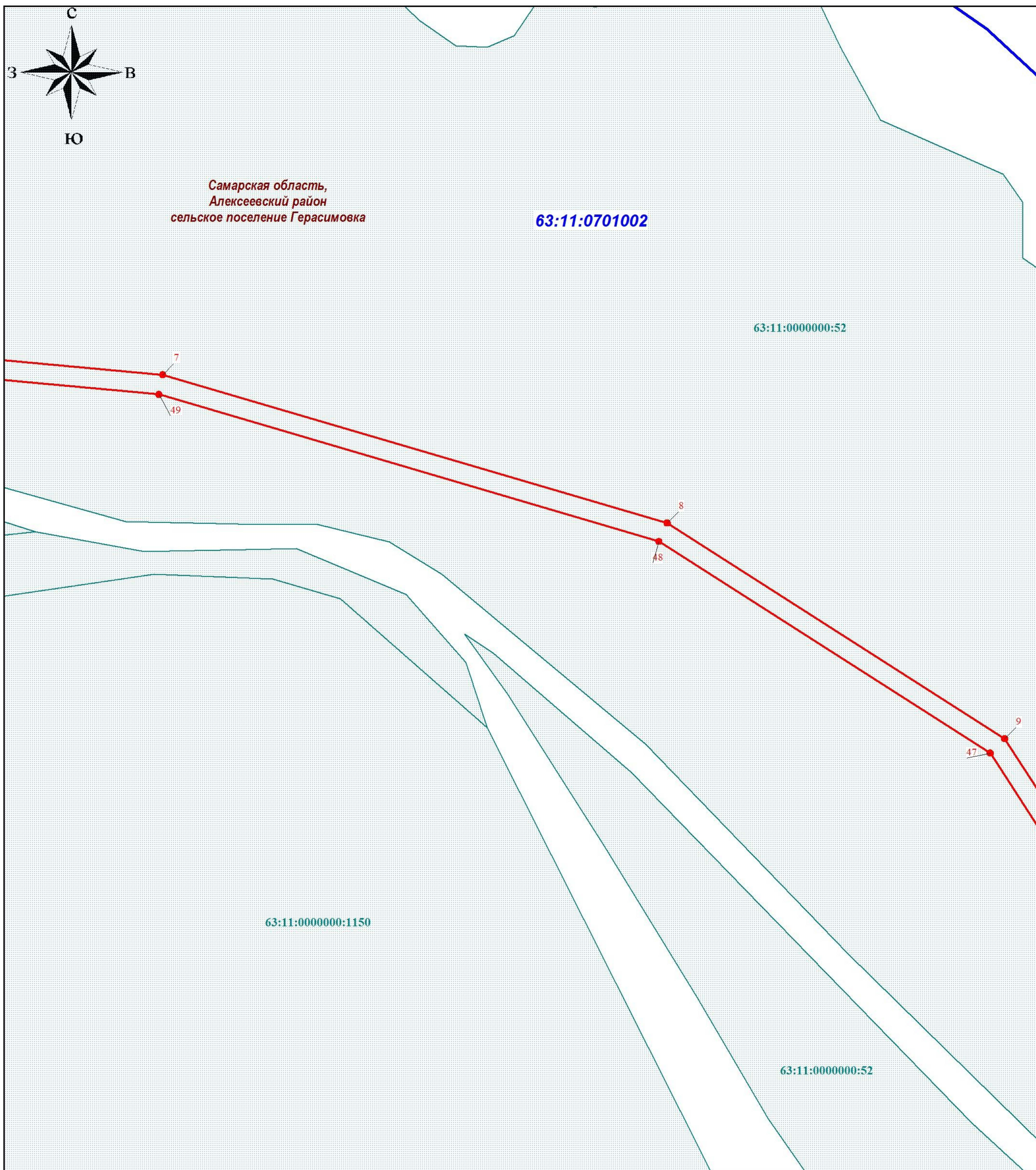
- Характерные точки и надписи границы публичного сервитута



- Границы и кадастровые номера земельных участков, в отношении которых испрашивается публичный сервитут


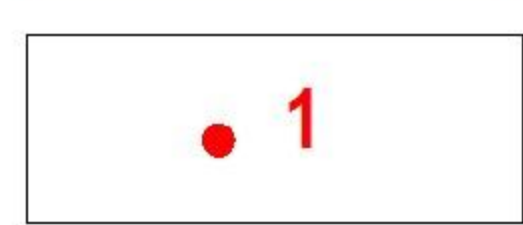

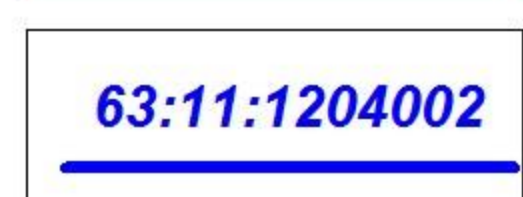


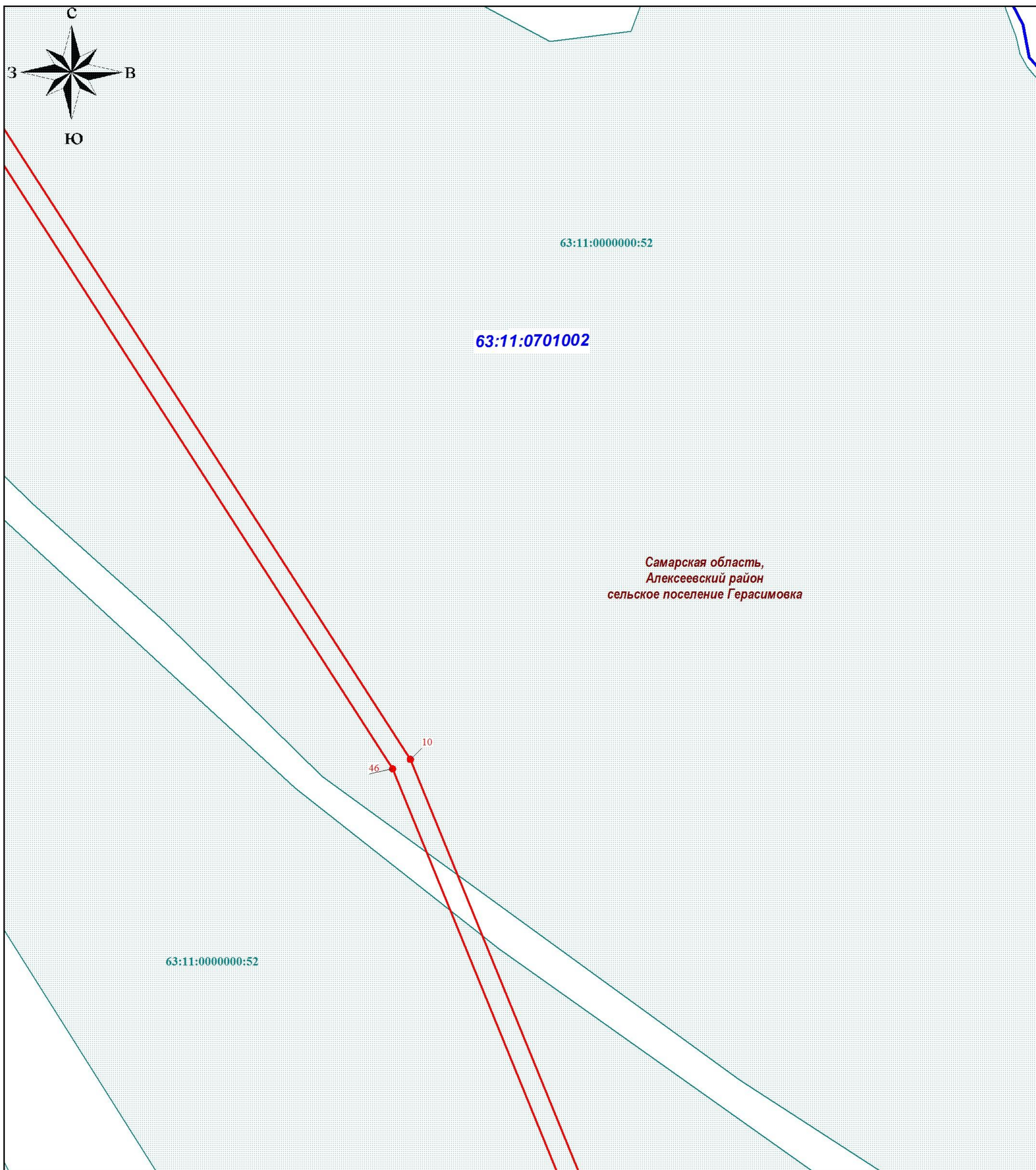
- Граница и номер кадастрового квартала



Масштаб 1 : 2000

Используемые условные знаки и обозначения:

-  - Проектные границы публичного сервитута
-  - Характерные точки и надписи границы публичного сервитута
-  - Границы и кадастровые номера земельных участков, в отношении которых испрашивается публичный сервитут
-  - Граница и номер кадастрового квартала

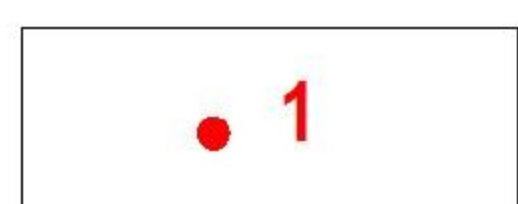


Масштаб 1 : 2000

Используемые условные знаки и обозначения:



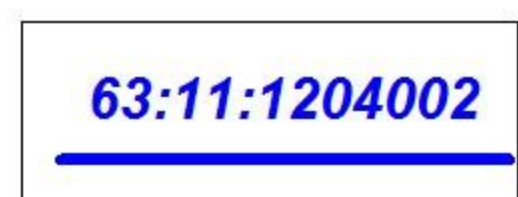
- Проектные границы публичного сервитута



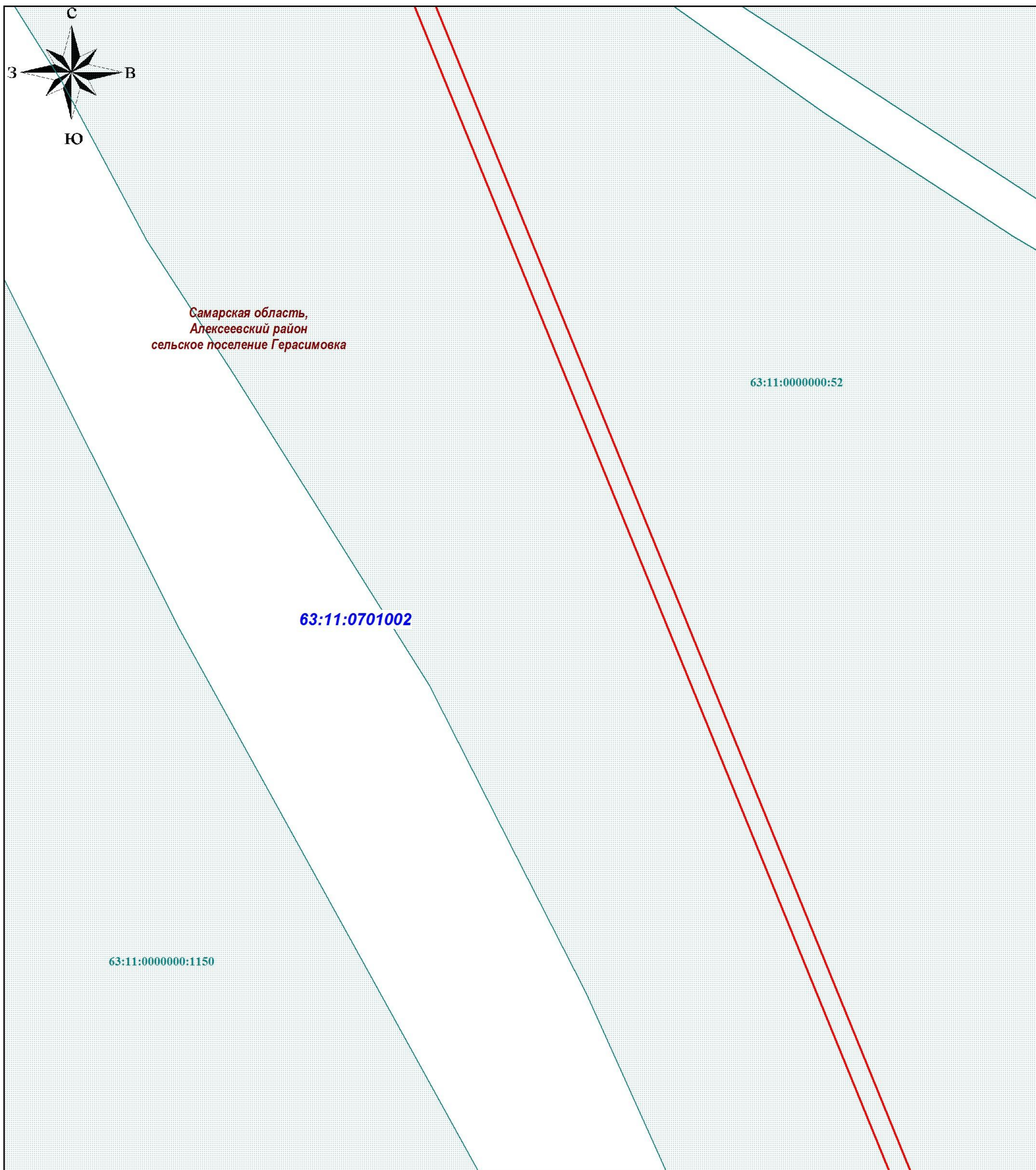
- Характерные точки и надписи границы публичного сервитута



- Границы и кадастровые номера земельных участков, в отношении которых испрашивается публичный сервитут



- Граница и номер кадастрового квартала

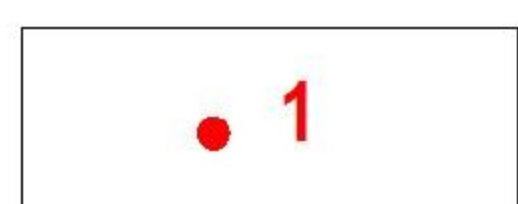


Масштаб 1 : 2000

Используемые условные знаки и обозначения:



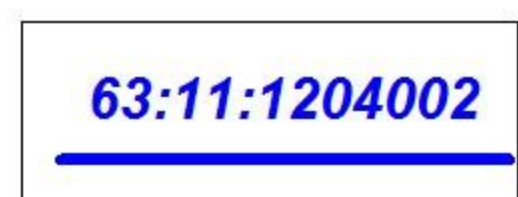
- Проектные границы публичного сервитута



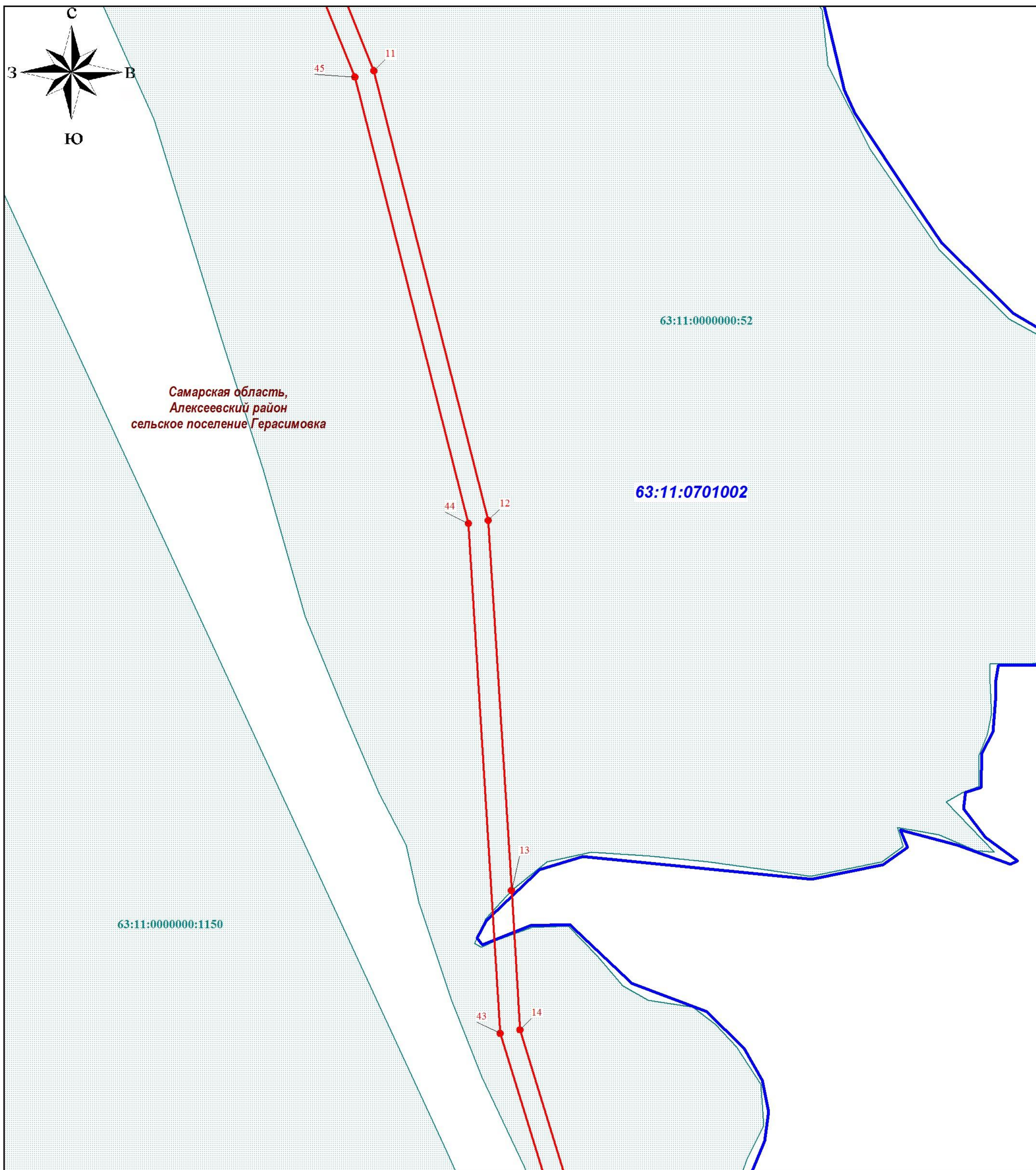
- Характерные точки и надписи границы публичного сервитута



- Границы и кадастровые номера земельных участков, в отношении которых испрашивается публичный сервитут



- Граница и номер кадастрового квартала

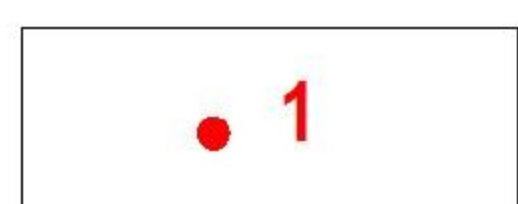


Масштаб 1 : 2000

Используемые условные знаки и обозначения:



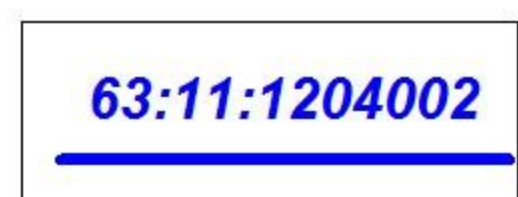
- Проектные границы публичного сервитута



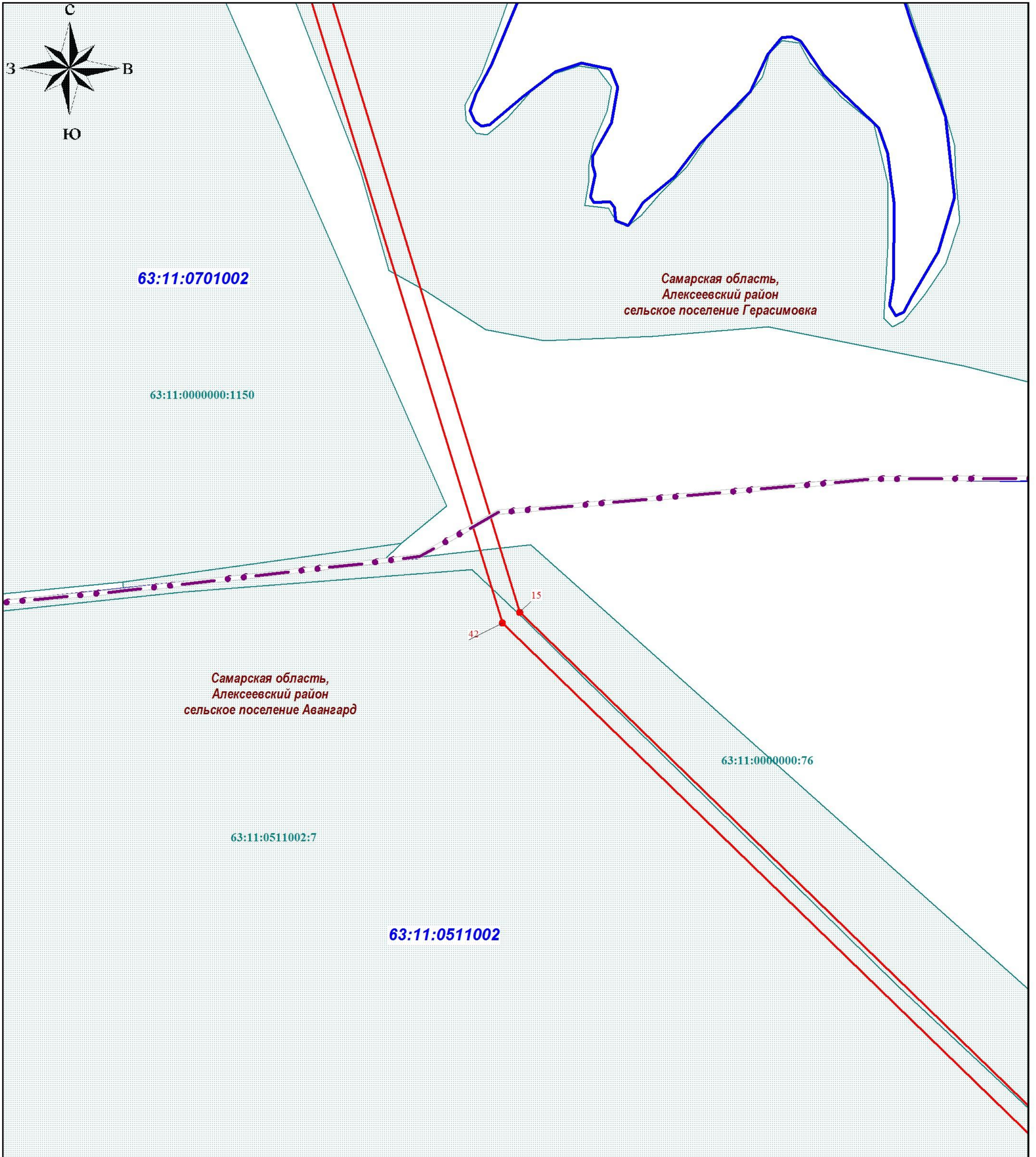
- Характерные точки и надписи границы публичного сервитута



- Границы и кадастровые номера земельных участков, в отношении которых испрашивается публичный сервитут



- Граница и номер кадастрового квартала




Масштаб 1 : 2000

Используемые условные знаки и обозначения:



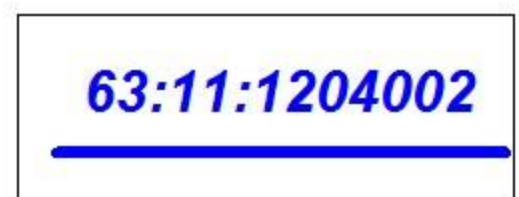
- Проектные границы публичного сервитута



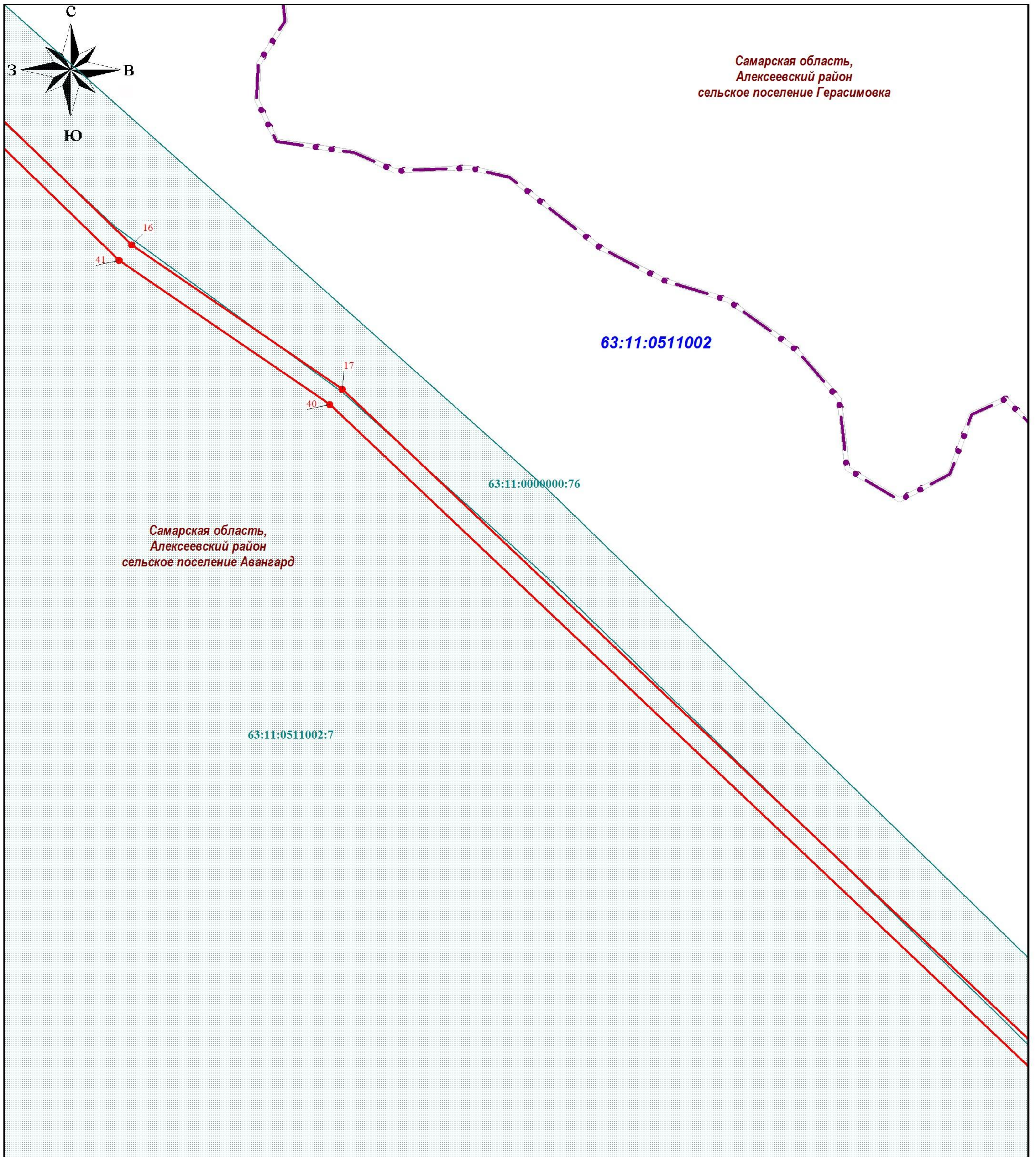
- Характерные точки и надписи границы публичного сервитута



- Границы и кадастровые номера земельных участков,
в отношении которых испрашивается публичный сервитут




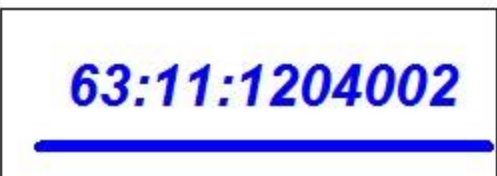


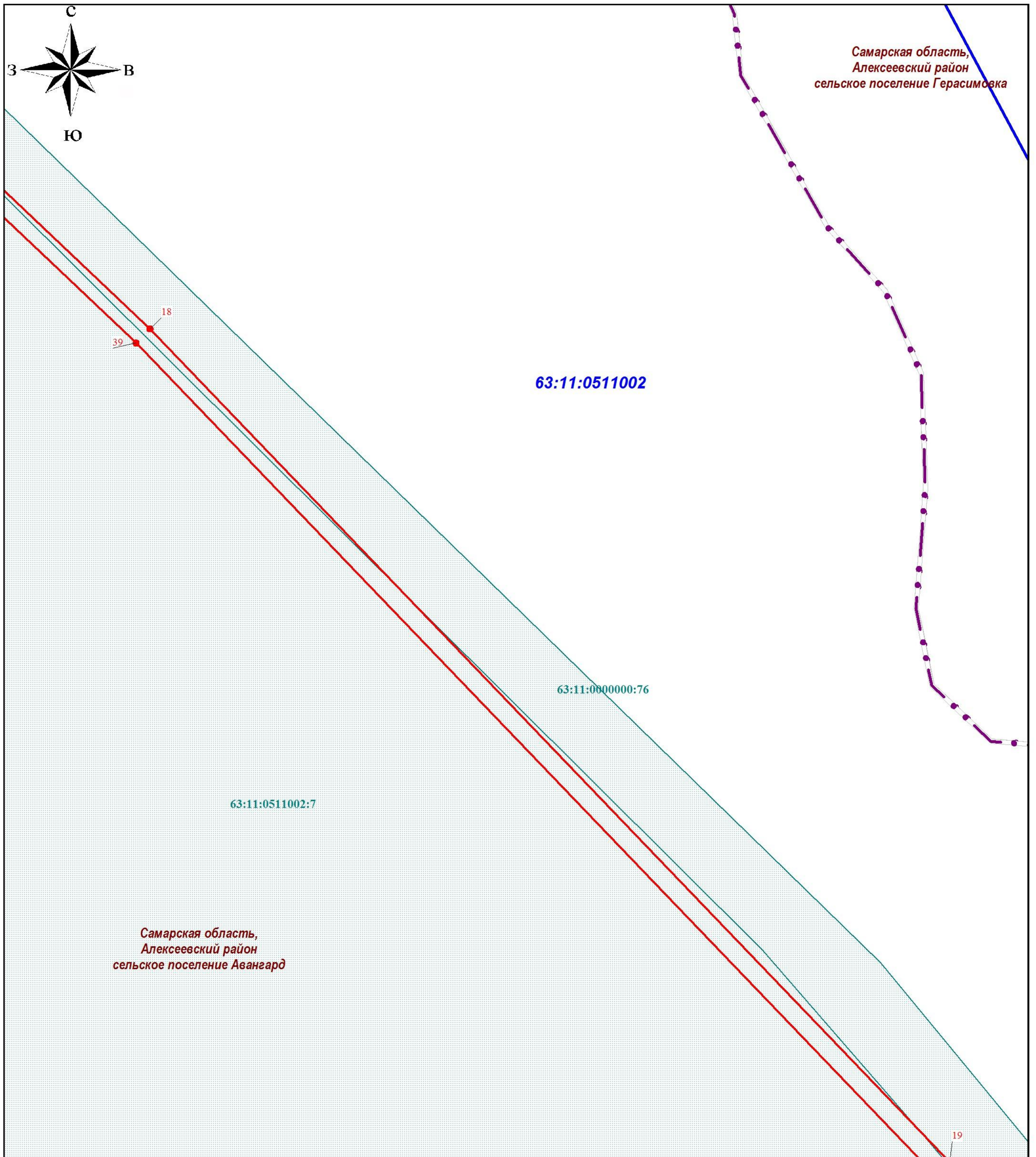
- Граница и номер кадастрового квартала



Масштаб 1 : 2000

Используемые условные знаки и обозначения:

-  - Проектные границы публичного сервитута
-  - Характерные точки и надписи границы публичного сервитута
-  - Границы и кадастровые номера земельных участков, в отношении которых испрашивается публичный сервитут
-  - Граница и номер кадастрового квартала




Масштаб 1 : 2000

Используемые условные знаки и обозначения:



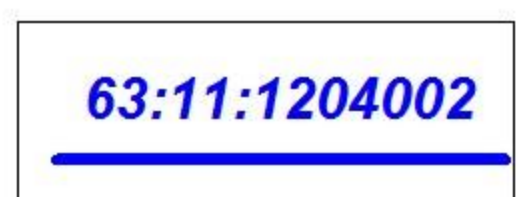
- Проектные границы публичного сервитута



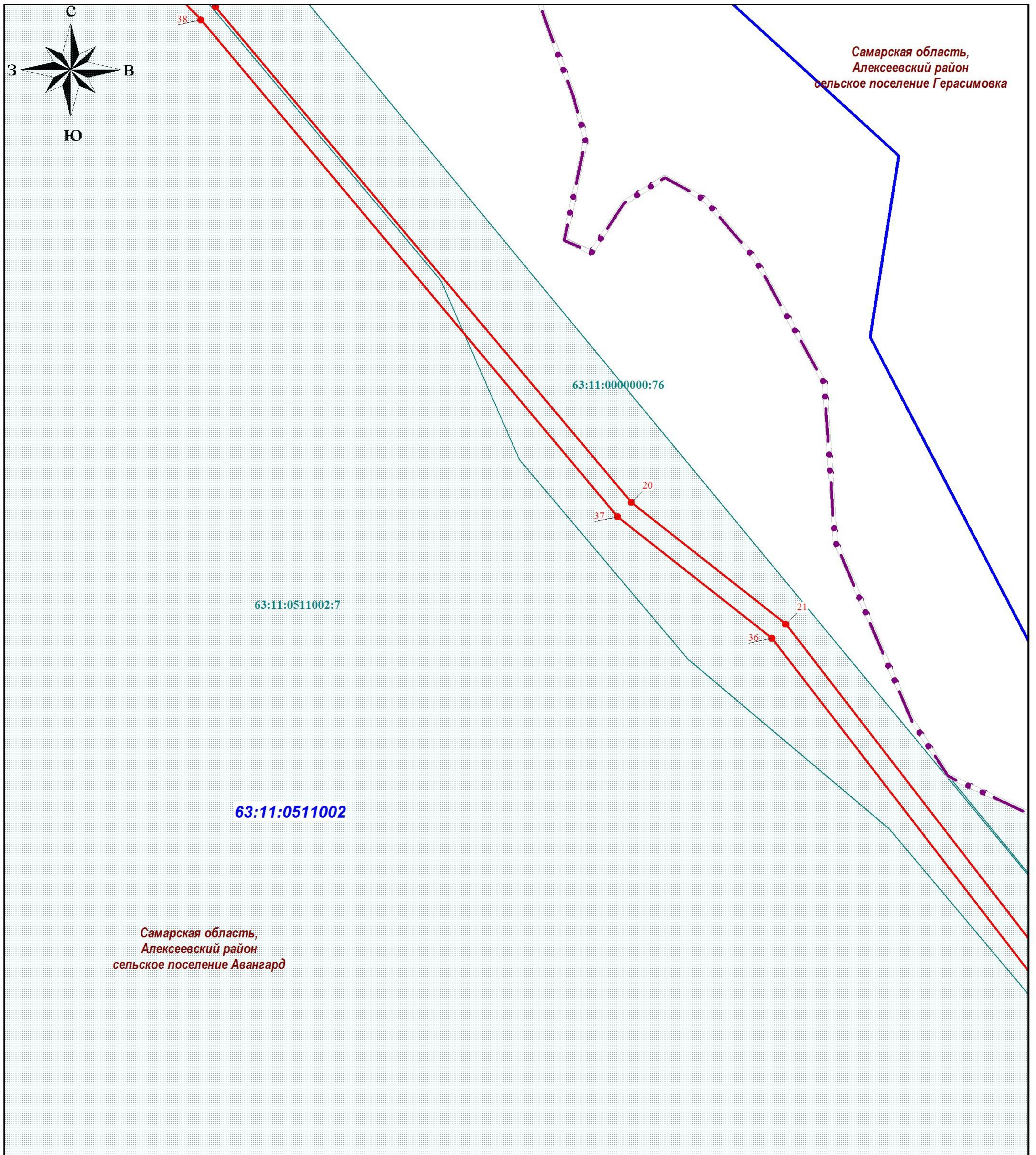
- Характерные точки и надписи границы публичного сервитута



- Границы и кадастровые номера земельных участков, в отношении которых испрашивается публичный сервитут



- Граница и номер кадастрового квартала

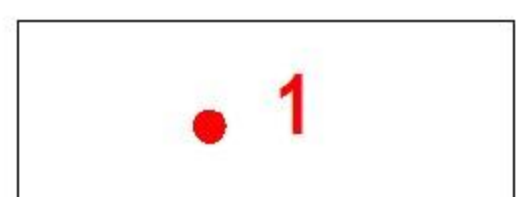


Масштаб 1 : 2000

Используемые условные знаки и обозначения:



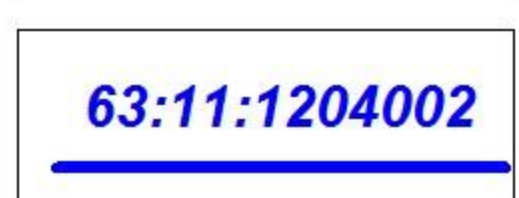
- Проектные границы публичного сервитута



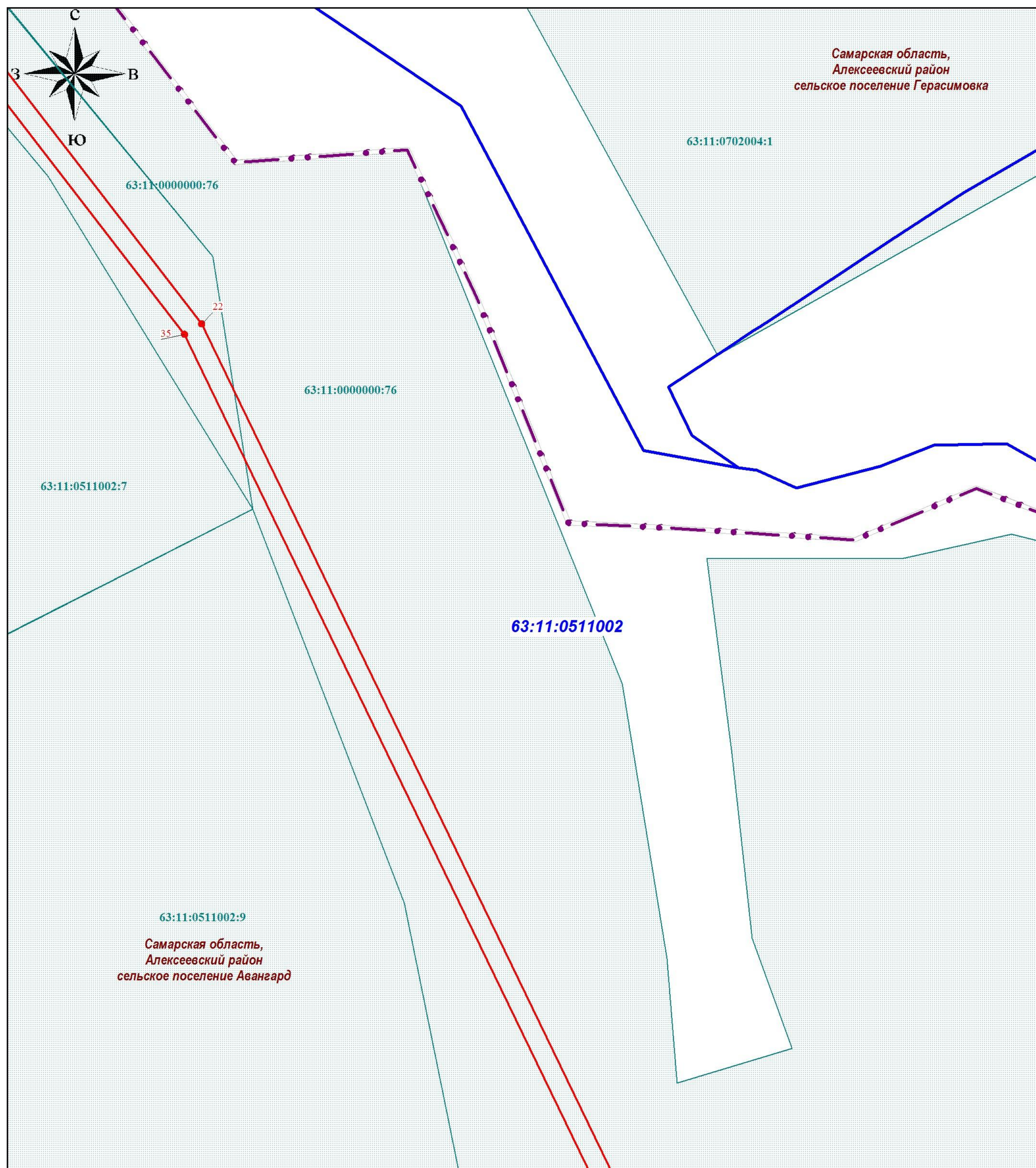
- Характерные точки и надписи границы публичного сервитута



- Границы и кадастровые номера земельных участков, в отношении которых испрашивается публичный сервитут


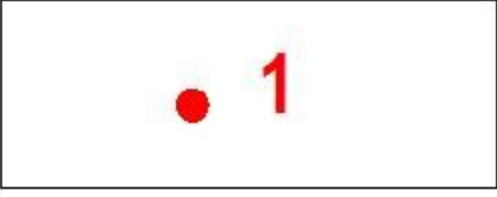




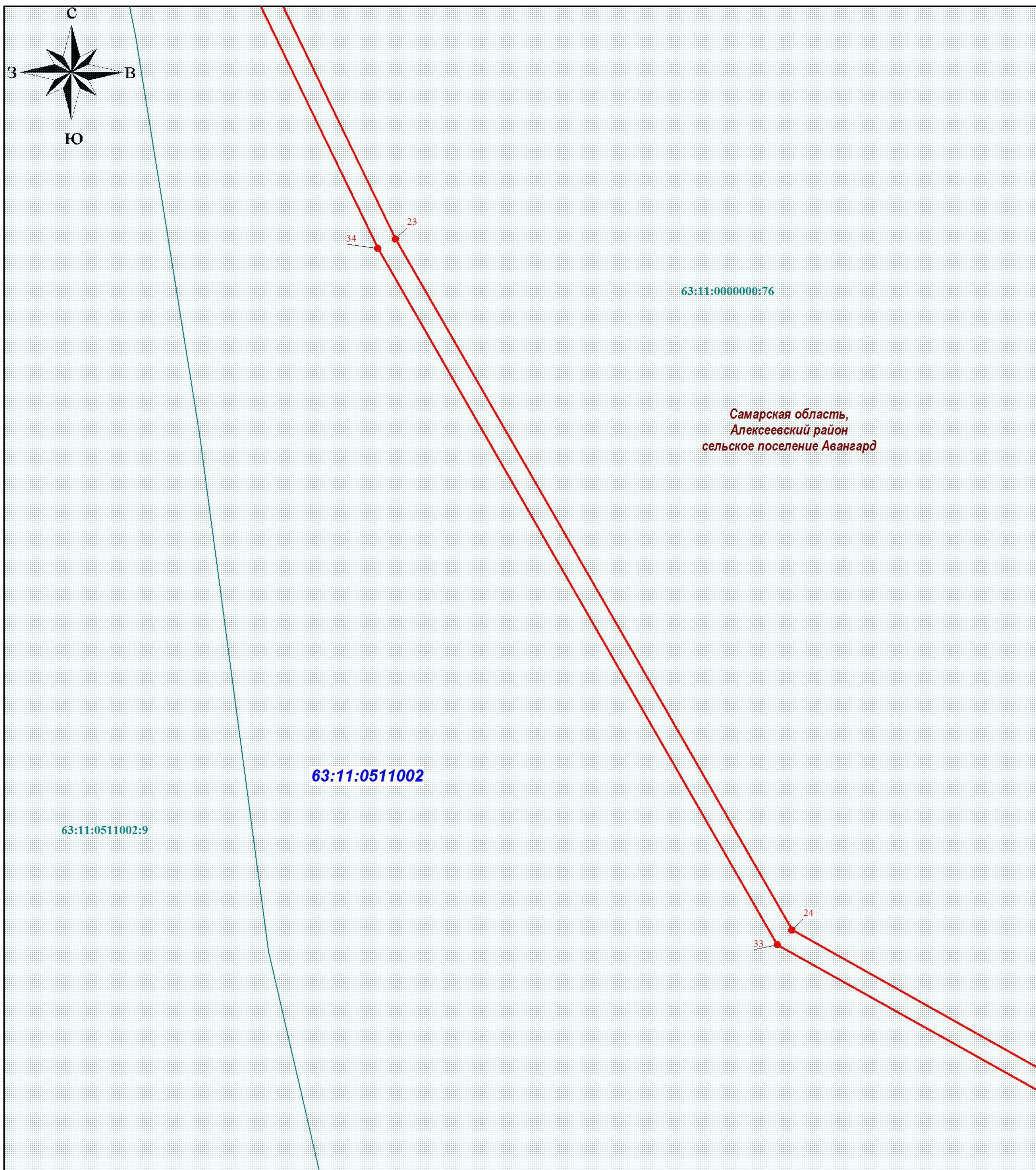
- Граница и номер кадастрового квартала



Масштаб 1 : 2000

Используемые условные знаки и обозначения:

- 
- Проектные границы публичного сервитута
- 
- Характерные точки и надписи границы публичного сервитута
- 
- Границы и кадастровые номера земельных участков, в отношении которых испрашивается публичный сервитут
- 
- Граница и номер кадастрового квартала

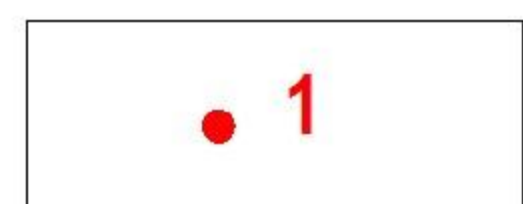


Масштаб 1 : 2000

Используемые условные знаки и обозначения:



- Проектные границы публичного сервитута



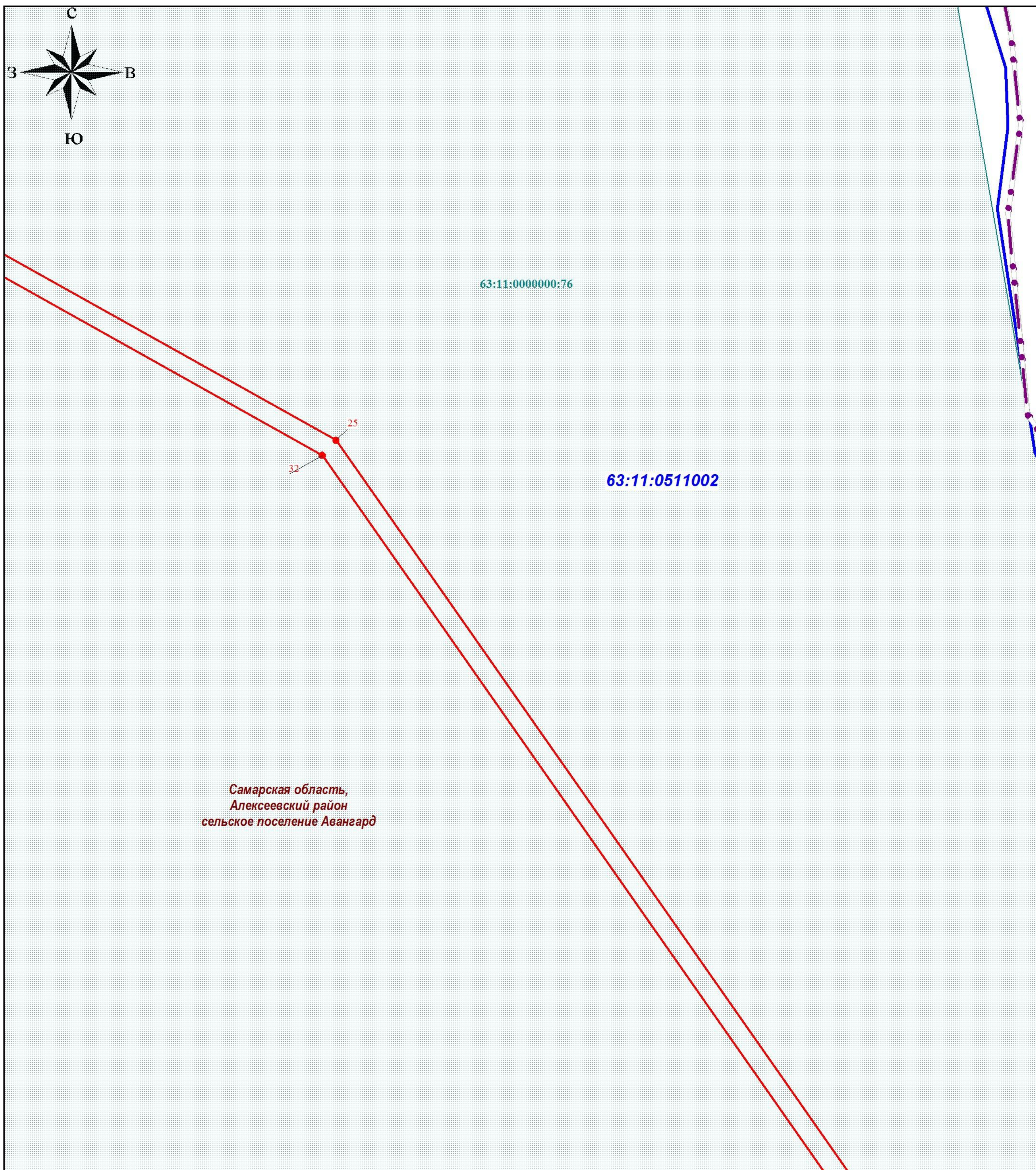
- Характерные точки и надписи границы публичного сервитута



- Границы и кадастровые номера земельных участков,
в отношении которых испрашивается публичный сервитут



- Граница и номер кадастрового квартала




Масштаб 1 : 2000

Используемые условные знаки и обозначения:



- Проектные границы публичного сервитута



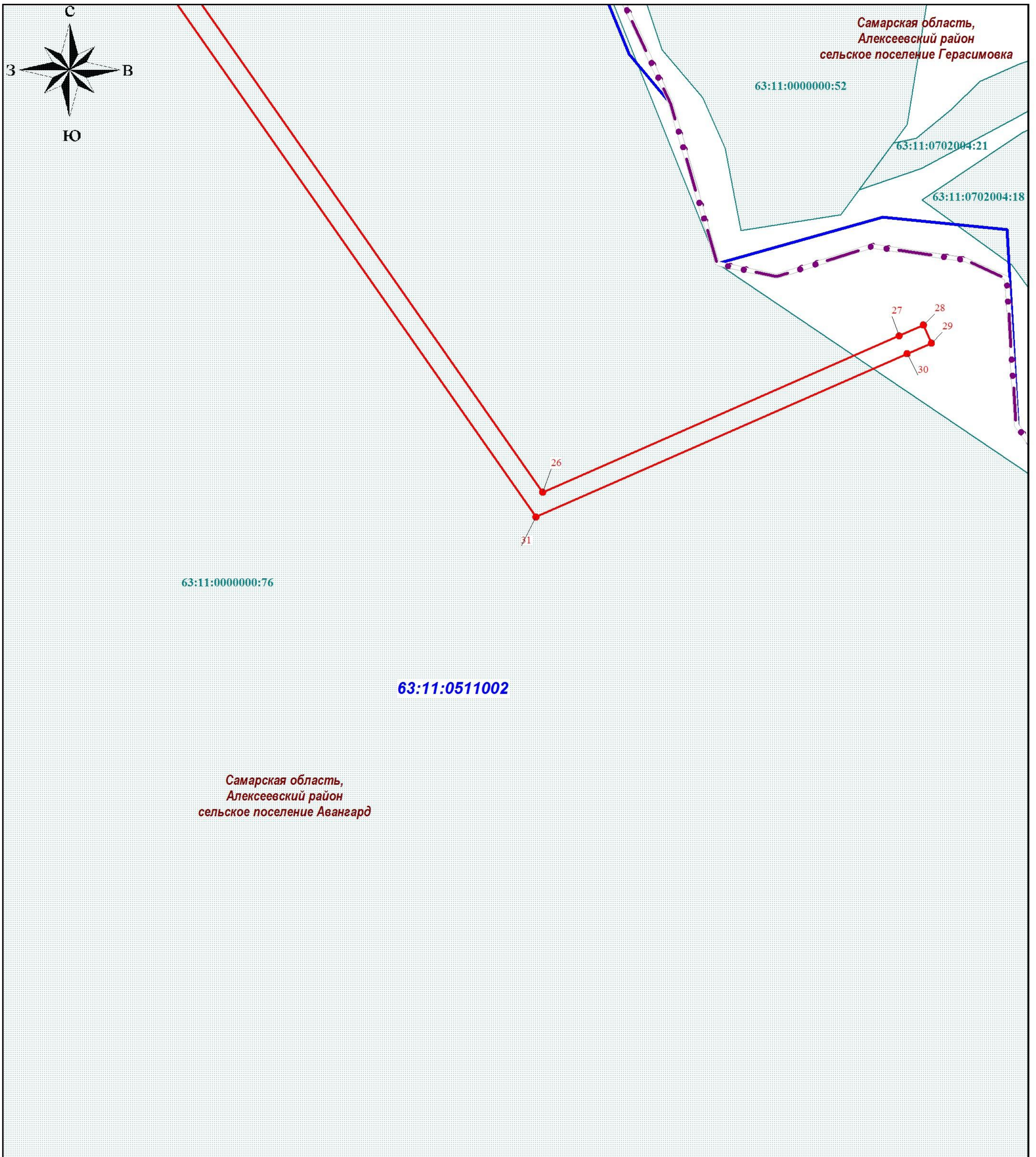
- Характерные точки и надписи границы публичного сервитута



- Границы и кадастровые номера земельных участков,
в отношении которых испрашивается публичный сервитут



- Граница и номер кадастрового квартала




Масштаб 1 : 2000

Используемые условные знаки и обозначения:



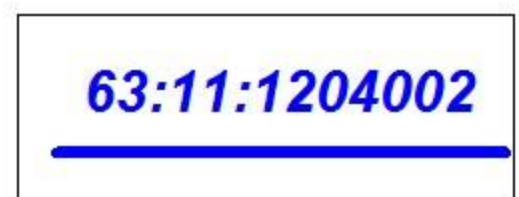
- Проектные границы публичного сервитута



- Характерные точки и надписи границы публичного сервитута



- Границы и кадастровые номера земельных участков, в отношении которых испрашивается публичный сервитут



- Граница и номер кадастрового квартала

Текстовое описание местоположения границ объекта		
Прохождение границы		Описание прохождения границы
от точки	до точки	
1	2	3
-	-	-